



Helsingin Seudun osasto

TIEKIRJA

Sähköautojen taloudellisuusajokisa

EV-Challenge Winter Edition
10.12.2022





EV-Challenge V WE

Aikataulu



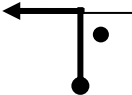



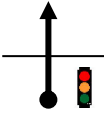
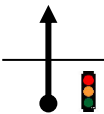
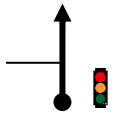
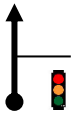
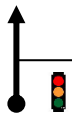


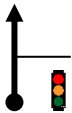
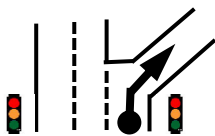


AT			Matka km	Ajoaika min	Keskinopeus km/h
Lähtö	-	AT 1	64,91	80	48,7
AT 1	-	AT 2A	66,27	69	57,6
			131,18	2:29 h	

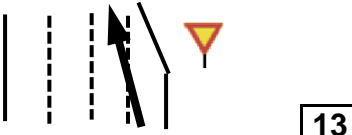

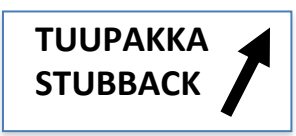
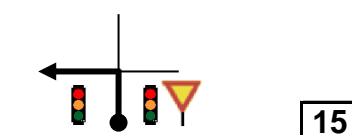

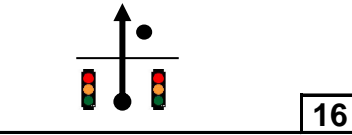


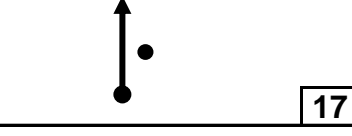

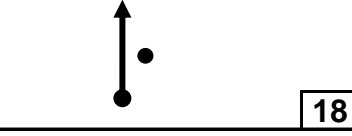

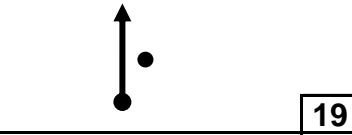

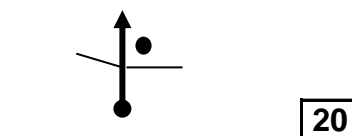
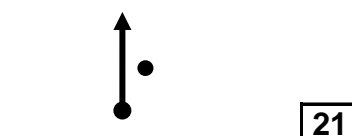

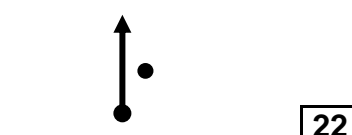

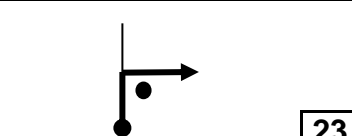


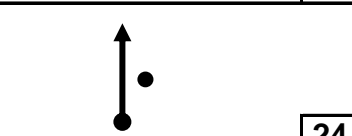

TAUKO 20 min










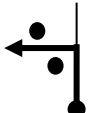
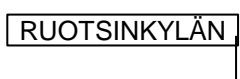




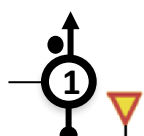

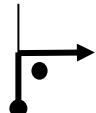

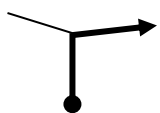

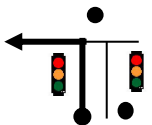

AT			Matka km	Ajoaika min	Keskinopeus km/h
AT 2B	-	Maali	60,55	50	72,7
			60,55	0:50 h	



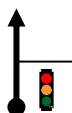
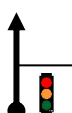




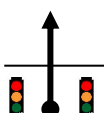


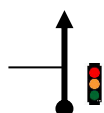
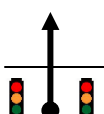
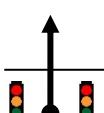





Kokonaismatka			191,73	3:39 h	
----------------------	--	--	---------------	---------------	--

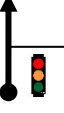
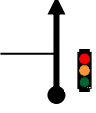
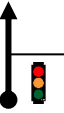





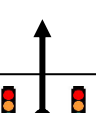
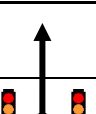


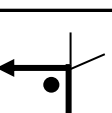



	YLIN AJETTAVAAN SUUN- TAAN OSOITTAVA VIITTA		AIKATARKASTUS
	EI AJOSUUNTA		SEIS
	TIEN NUMERO		REITTITARKASTUS
	PAIKKAKUNTA		HUOMIO
	= (50) TAAJAMA		KÄÄNNÖS
	= (80) TAAJAMA PÄÄTTYY		
	SILTA		AJA SUORAAN
	RAUTATIE		NOPEUSRAJOITUSMERKKI
	SÄHKÖLINJA		NOPEUSRAJOITUS (ILMAN MERKKIÄ)
	TALO, RAKENNUS		TIEN LAATU:
	LIIKENNEVALOT		SORATIE
	AJO SUUNTA MERKIN SIJAINTI		VÄISTÄMISVELVOLLISUUS
			PAKOLLINEN PYSÄHTYMINEN!
			HYVÄÄ MATKAA JA TERVETULOA UDELLEEN



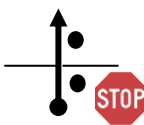



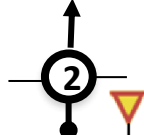
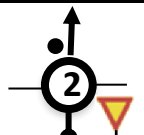

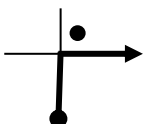
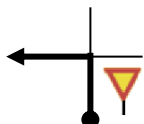











Lähtö - AT 1			TIEN LAATU	SORAA/ASFALTTIA 0/100 vesrio 5.12.2022	Matka km 64,91	Sivu nro 1
KOKO MATKA km	VÄLI- MATKA km	AJO-OHJE		REITTIMERKIT	NOPEUS- RAJOITUS	km AT:LLE
0,00	0,00	Lähtö portin alta 1			64,91	
0,11	0,11	 2			64,80	
0,22	0,11	 3			64,69	
0,93	0,71	 4			63,98	
1,79	0,86	 5			63,12	
1,95	0,16	 6			62,96	
2,40	0,45	 7			62,51	
2,68	0,28	 8			62,23	
2,80	0,12	 9	Paloasema		62,11	
2,98	0,18	 10			61,93	
3,38	0,40	 11	KEHÄ RING III ITÄÄN ÖSTERUT		61,53	
3,48	0,10	 12			61,43	












Lähtö - AT 1			TIEN LAATU	SORAA/ASFALTTIA 0/100 vesrio 5.12.2022	Matka km 64,91	Sivu nro 2
KOKO MATKA km	VÄLI- MATKA km	AJO-OHJE		REITTIMERKIT	NOPEUS- RAJOITUS	km AT:LLE
3,53	0,05	 13				61,38
4,10	0,57	 14				60,81
4,71	0,61	 15				60,20
4,85	0,14	 16				60,06
5,04	0,19	 17				59,87
5,14	0,10	 18				59,77
5,69	0,55	 19				59,22
6,09	0,40	 20				58,82
6,17	0,08	 21				58,74
9,28	3,11	 22	Tietyö			55,63
9,97	0,69	 23				54,94
10,25	0,28	 24				54,66

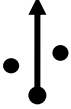


















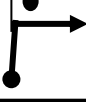
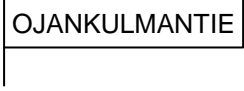



Lähtö - AT 1			TIEN LAATU	SORAA/ASFALTTIA 0/100 vesrio 5.12.2022	Matka km 64,91	Sivu nro 3
KOKO MATKA km	VÄLI- MATKA km	AJO-OHJE		REITTIMERKIT	NOPEUS- RAJOITUS	km AT:LLE
11,00	0,75	 25				53,91
12,13	1,13	 26				52,78
12,50	0,37	 27				52,41
14,76	2,26	 28				50,15
14,94	0,18	 29				49,97
15,32	0,38	 30				49,59
16,74	1,42	 31				48,17
16,82	0,08	 32				48,09
18,11	1,29	 33				46,80
18,63	0,52	 34				46,28
19,41	0,78	 35				45,50
19,67	0,26	 36				45,24




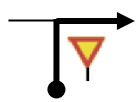


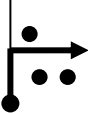


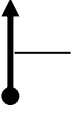





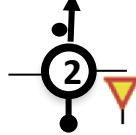



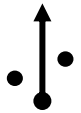




Lähtö - AT 1			TIEN LAATU	SORAA/ASFALTTIA 0/100 vesrio 5.12.2022	Matka km 64,91	Sivu nro 4	
KOKO MATKA km	VÄLI- MATKA km	AJO-OHJE		REITTIMERKIT	NOPEUS- RAJOITUS	km AT:LLE	
19,72	0,05	 37		AJA OIKEANPUOLEISTA KAISTAA		45,19	
20,19	0,47	 38				44,72	
20,70	0,51	 39				44,21	
20,75	0,05	 40				44,16	
20,95	0,20	 41				43,96	
21,34	0,39	 42				43,57	
22,08	0,74	 43				42,83	
22,34	0,26	 44				42,57	
22,62	0,28	 45				42,29	
22,97	0,35	 46				41,94	
23,20	0,23	 47				41,71	
23,68	0,48	 48					41,23
























Lähtö - AT 1			TIEN LAATU	SORAA/ASFALTTIA 0/100 vesrio 5.12.2022	Matka km 64,91	Sivu nro 5
KOKO MATKA km	VÄLI- MATKA km	AJO-OHJE		REITTIMERKIT	NOPEUS- RAJOITUS	km AT:LLE
24,29	0,61	 49				40,62
25,17	0,88	 50				39,74
25,57	0,40	 51				39,34
26,16	0,59	 52				38,75
27,86	1,70	 53		PYSY OIKEANPUOLEISELLA KAISTALLA		37,05
28,34	0,48	 54				36,57
28,72	0,38	 55				36,19
29,02	0,30	 56				35,89
31,33	2,31	 57				33,58
32,29	0,96	 58		OLE TARKKANA SEURAAVAN KÄÄNTYMISEN KANSSA		32,62
36,03	3,74	 59		 SIPOON KIRKKO SIBBO KYRKA		28,88
36,10	0,07	 60				28,81









Lähtö - AT 1			TIEN LAATU	SORAA/ASFALTTIA 0/100 vesrio 5.12.2022	Matka km 64,91	Sivu nro 6
KOKO MATKA km	VÄLI- MATKA km	AJO-OHJE		REITTIMERKIT	NOPEUS- RAJOITUS	km AT:LLE
36,90	0,80	 61				28,01
36,95	0,05	 62				27,96
37,03	0,08	 63				27,88
37,53	0,50	 64				27,38
37,77	0,24			TÖYSSYJÄ		27,14
37,92	0,15	 66		TERVEYSKESKUS HÄLSOCENTRAL 		26,99
38,30	0,38	 67		MIXINTIE		26,61
38,55	0,25	 68				26,36
39,30	0,75	 69				25,61
39,56	0,26	 70				25,35
40,61	1,05	 71				24,30
41,94	1,33	 72				22,97

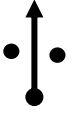










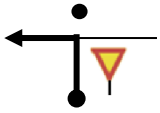







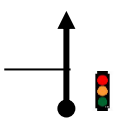

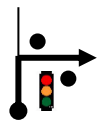


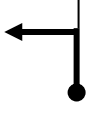
Lähtö - AT 1			TIEN LAATU	SORAA/ASFALTTIA 0/100 vesrio 5.12.2022	Matka km 64,91	Sivu nro 7
KOKO MATKA km	VÄLI- MATKA km	AJO-OHJE		REITTIMERKIT	NOPEUS- RAJOITUS	km AT:LLE
42,64	0,70	↑ 73		TÖYSSY		22,27
43,16	0,52	↑ 74				21,75
44,20	1,04	↑ 75		 TOIPILASKOTI		20,71
44,50	0,30	↑ 76				20,41
45,67	1,17	↑ 77				19,24
47,32	1,65	↑ 78				17,59
51,19	3,87	↑ 79				13,72
52,38	1,19	↑ 80				12,53
52,50	0,12	↑ 81		TÖYSSYJÄ		12,41
52,80	0,30	↑ 82				12,11
52,89	0,09	↑ 83		TÖYSSYJÄ		12,02
53,33	0,44	↑ 84				11,58




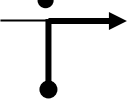
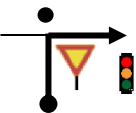



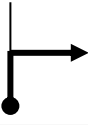
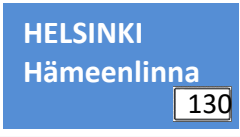
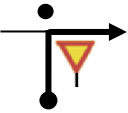





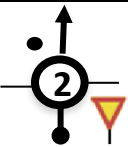







Lähtö - AT 1			TIEN LAATU	SORAA/ASFALTTIA 0/100 vesrio 5.12.2022	Matka km 64,91	Sivu nro 8
KOKO MATKA km	VÄLI- MATKA km	AJO-OHJE		REITTIMERKIT	NOPEUS- RAJOITUS	km AT:LLE
54,01	0,68	 85			10,90	
55,42	1,41	 86			9,49	
57,69	2,27	 87			7,22	
58,79	1,10	 88			6,12	
59,28	0,49	 89			5,63	
60,41	1,13	 90			4,50	
62,31	1,90	 91			2,60	
63,79	1,48	 92			1,12	
64,48	0,69	 93			0,43	
64,69	0,21	 94			0,22	
64,91	0,22	TC1  95			0,00	
				Anna aikakortti asemahenkilökunnalle vasta kun oma saapumismuuttisi on alkanut		

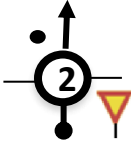







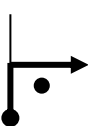


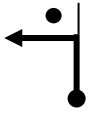

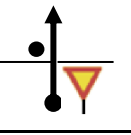





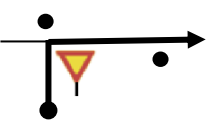


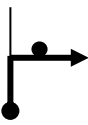

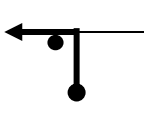

AT 1 - AT 2A			TIEN LAATU	SORAA/ASFALTTIA 5/95 vesrio 5.12.2022	Matka km 66,27	Sivu nro 9
KOKO MATKA km	VÄLI- MATKA km	AJO-OHJE		REITTIMERKIT	NOPEUS- RAJOITUS	km AT:LLE
0,00	0,00	 1			66,27	
0,32	0,32	 2			65,95	
7,40	7,08	 3	VARO KOVAA LIKENNETTÄ		58,87	
7,45	0,05	 4	NORDENSKIÖLDINTIE 		58,82	
8,48	1,03	 5			57,79	
9,15	0,67	 6	PELTOLANTIE		57,12	
9,25	0,10	 7			57,02	
10,12	0,87	 8			56,15	
10,87	0,75	 9			55,40	
10,95	0,08	 10			55,32	
12,14	1,19	 11			54,13	
15,23	3,09	 12			51,04	

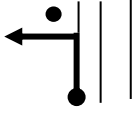













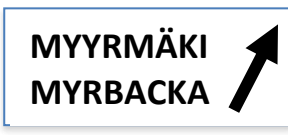



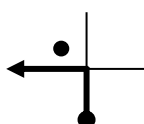

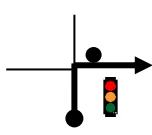



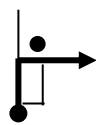
AT 1 - AT 2A			TIEN LAATU	SORAA/ASFALTTIA 5/95 vesrio 5.12.2022	Matka km 66,27	Sivu nro 10
KOKO MATKA km	VÄLI- MATKA km	AJO-OHJE		REITTIMERKIT	NOPEUS- RAJOITUS	km AT:LLE
15,70	0,47	 13			50,57	
17,12	1,42	 14			49,15	
19,39	2,27	 15			46,88	
20,59	1,20	 16			45,68	
22,33	1,74	 17			43,94	
24,28	1,95	 18			41,99	
28,91	4,63	 19	Ole tarkkana seuraavan kääntymisen kanssa!		37,36	
29,42	0,51	 20			36,85	
29,53	0,11	 21	SORALLE		36,74	
30,80	1,27	 22	HUONOKUNTOINEN SILTA		35,47	
32,34	1,54	 23			33,93	
32,44	0,10	 24			33,83	

AT 1 - AT 2A			TIEN LAATU	SORAA/ASFALTTIA 5/95 vesrio 5.12.2022	Matka km 66,27	Sivu nro 11
KOKO MATKA km	VÄLI- MATKA km	AJO-OHJE		REITTIMERKIT	NOPEUS- RAJOITUS	km AT:LLE
33,70	1,26	↑ 25		HUONO TIE		32,57
34,85	1,15	↑ 26		PATTEJA		31,42
37,70	2,85	↑ 27		PATTI KESKELLÄ TIETÄ - VARO!		28,57
41,50	3,80	↑ 28		HAUSJÄRVI		24,77
41,69	0,19	↑ 29				24,58
43,88	2,19	↑ 30				22,39
46,38	2,50	↑ 31				19,89
47,52	1,14	↑ 32		HAUSJÄRVI 13		18,75
48,40	0,88	↑ 33		Tietyö		17,87
49,50	1,10	↑ 34		Tietyö päätty		16,77
50,09	1,69	↑ 35				16,18
50,82	0,73	↑ 36				15,45

AT 1 - AT 2A			TIEN LAATU	SORAA/ASFALTTIA 5/95 vesrio 5.12.2022	Matka km 66,27	Sivu nro 12
KOKO MATKA km	VÄLI- MATKA km	AJO-OHJE		REITTIMERKIT	NOPEUS- RAJOITUS	km AT:LLE
51,80	0,98	 37			14,47	
53,04	1,24	 38			13,23	
53,77	0,73	 39			12,50	
54,00	0,23	 40			12,27	
54,24	0,24	 41			12,03	
55,75	1,51	 42			10,52	
55,78	0,03	 43			10,49	
59,50	3,72	 44			6,77	
64,55	5,05	 45			1,72	
65,76	1,21	 46			0,51	
65,94	0,18	 47			0,33	
66,15	0,21	 48			0,12	

AT 2B - Maali			TIEN LAATU	SORAA/ASFALTTIA 0/100 vesrio 5.12.2022	Matka km 60,55	Sivu nro 14
KOKO MATKA km	VÄLI- MATKA km	AJO-OHJE		REITTIMERKIT	NOPEUS- RAJOITUS	km AT:LLE
0,00	0,00	 • TC2B 1		 Lähtöaikaasi tarkkaillaan!		60,55
0,10	0,10	 2				60,45
0,29	0,19	 3				60,26
0,54	0,25	 4		Älä käänny moottoritielle		60,01
1,15	0,61	 5				59,40
1,42	0,27	 6				59,13
1,49	0,07	 7				59,06
2,90	1,41	 8				57,65
3,08	0,18	 9				57,47
3,26	0,18	 10				57,29
6,41	3,15	 11				54,14
8,31	1,90	 12				52,24

AT 2B - Maali			TIEN LAATU	SORAA/ASFALTTIA 0/100 vesrio 5.12.2022	Matka km 60,55	Sivu nro 15
KOKO MATKA km	VÄLI- MATKA km	AJO-OHJE		REITTIMERKIT	NOPEUS- RAJOITUS	km AT:LLE
8,68	0,37	 13				51,87
8,98	0,30	 14				51,57
17,00	8,02	 15				43,55
18,90	1,90	 16				41,65
20,74	1,84	 17				39,81
20,88	0,14	 18				39,67
22,33	1,45	 19				38,22
23,34	1,01	 20				37,21
23,50	0,16	 21				37,05
24,36	0,86	 22				36,19
24,57	0,21	 23				35,98
24,92	0,35	 24				35,63

AT 2B - Maali			TIEN LAATU	SORAA/ASFALTTIA 0/100 vesrio 5.12.2022	Matka km 60,55	Sivu nro 16
KOKO MATKA km	VÄLI- MATKA km	AJO-OHJE		REITTIMERKIT	NOPEUS- RAJOITUS	km AT:LLE
25,32	0,40	 25	 YLÄPUOLELLA		35,23	
25,57	0,25	 26			34,98	
48,40	22,83	 27	TARKISTA NOPEUS, MUUTTUVA RAJOITUS		12,15	
55,96	7,56	 28			4,59	
56,74	0,78	 29			3,81	
57,19	0,45	 30	OTA KESKIKAISTA		3,36	
58,60	1,41	 31			1,95	
58,70	0,10	 32			1,85	
58,90	0,20	 33			1,65	
59,61	0,71	 34			0,94	
60,37	0,76	 35			0,18	
60,43	0,06	 36			0,12	

AT 2B - Maali

SORAA/ASFALTTIA

0/100

vesrio 5.12.2022

Matka
km

60,55

Sivu nro

17

TIEN LAATU

KOKO
MATKA
km

VÄLI-
MATKA
km

AJO-OHJE

REITTIMERKIT

NOPEUS-
RAJOITUS

km
AT:LLE

60,55

0,12

MAALI



0,00

37